



*Ogulin*  
zavičaj bajke.

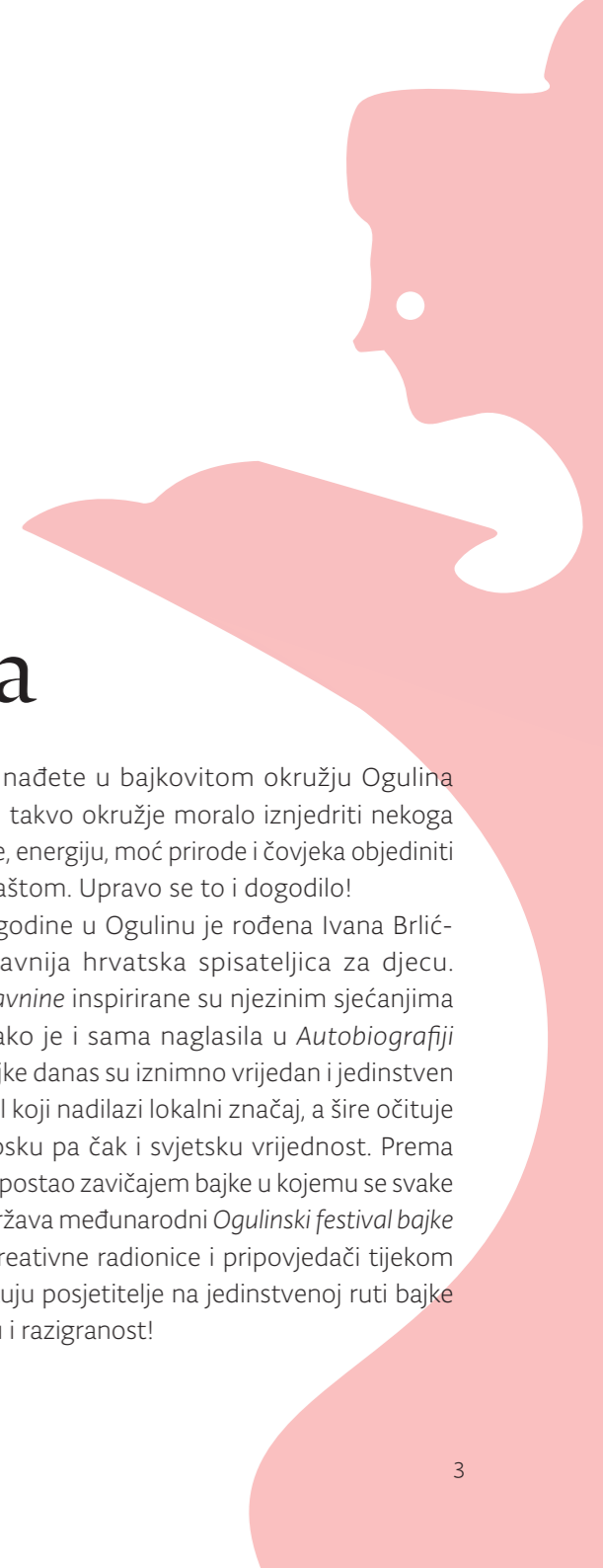





## Ivana

Jednom kada se nađete u bajkovitom okruženju Ogulina shvatit ćete da je takvo okruženje moralo iznjedrili nekoga tko će sve te utiske, energiju, moć prirode i čovjeka objediniti svojim srcem i maštom. Upravo se to i dogodilo!

18. travnja 1874. godine u Ogulinu je rođena Ivana Brlić-Mažuranić, najslavnija hrvatska spisateljica za djecu. Njezine *Priče iz davnine* inspirirane su njezinim sjećanjima na rodni grad, kako je i sama naglasila u *Autobiografiji* (1916.). Ivanine bajke danas su iznimno vrijedan i jedinstven kulturni potencijal koji nadilazi lokalni značaj, a šire očituje regionalnu, europsku pa čak i svjetsku vrijednost. Prema njima Ogulin i jest postao zavičajem bajke u kojemu se svake godine u lipnju održava međunarodni *Ogulinski festival bajke (OGFB)*, a brojne kreativne radionice i pripovjedači tijekom cijele godine očekuju posjetitelje na jedinstvenoj ruti bajke potičući znatiželju i razigranost!



# Gdje smo?



Ogulin – zavičaj bajke smješten je u centru kontinentalne Hrvatske, samo 2 km od autoceste Zagreb – Split (A1, A6, E59, E65, E71) te je važno željezničko čvorište. Tu smo nadohvat ruke!

Najbolji način istražiti i doživjeti ogulinski kraj je uputiti se rutom bajke automobilom, biciklom, motorom, autobusom, pješice... Ruta bajke sjedinjava ljepotu i povijest ogulinskoga kraja i bajki Ivane Brlić – Mažuranić. Cijeli ogulinski kraj interpretiran je likovima iz Ivanine zbirke bajki *Priče iz davnine* objedinjujući stvarne činjenice s imaginacijom slavne književnice, a ostavljajući svakom posjetitelju mogućnost vlastitoga kreativnog doživljaja.

Grad Ogulin (cca 15.000 stanovnika) smješten je u prostranoj udolini 323 m n/m u Karlovačkoj županiji. Zemljopisni položaj ogulinske udoline, smještene na prijelazu iz Gorskoga kotara u Liku, obilježio je i način života Ogulinaca i njihov osjećaj regionalnoj pripadnosti – tipično niti Gorski kotar niti Lika. Ta samosvojnost najbolje je izrečena stihovima *Sinci smo Kleka, vilina jeka, svoji na svom...*, koje je uglazbio slavni Ivan pl. Zajc.



*... Iz Ogulina potječu prvi jaki utisci kojih se sjećam...*

## Početak je u *Kuli*...



Utemeljenje grada Ogulina vezano je za Bernardina Frankopana, najslavnijega hrvatskog plemića svoga vremena. Sagradio ga je iznad samoga ponora rijeke Dobre i pritom mu dao ime u poznatoj ispravi kojom je oko 1500. -te godine novosagrađenom gradu označio granice između Modruša i Vitunja. Od prvoga pisanog spomena grad Ogulin je administrativno, kulturno, obrazovno, gospodarsko, zdravstveno, vjersko, vojno-obrambeno i prometno središte šire regije. Duh pitomoga gradića ugodnog za život u njemu vlada i danas.

U Frankopanskom kaštelu smješten je Zavičajni muzej. Prezentirano je nekoliko zbirki: arheološka, etnografska,

zbirka staroga oružja, spomen-soba Ivane Brlić-Mažuranić, planinarsko-alpinistička zbirka te izložba akademskoga slikara Stjepana Galetića.

Dana 30. svibnja 2004. osnovana je povijesna postrojba nazvana Frankopanska garda Ogulin, u spomen na osnivača grada Bernardina Frankopana i svoje hrabre pretke zahvaljujući kojima Ogulin nikada nitko nije osvojio niti pokorio. Odore, oznake i oružje izrađeno je po uzoru na krajišnika Ogulinske pukovnije u Vojnoj krajini u 18. i 19. st.

[www.pou-ogulin.hr](http://www.pou-ogulin.hr)

[www.frankopanskagarda.hr](http://www.frankopanskagarda.hr)





U Parku kralja Tomislava, koji danas pokazuje samo djelomičnu klasicističku utemeljenost, nalazi se spomenik kralju Tomislavu. Podignut je u spomen tisućite obljetnice krunidbe kralja Tomislava, a izgrađen prema ideji slovenskoga arhitekta Vitburga Mecka.


Župna crkva Uzvišenja Sv. Križa sagrađena je 1781. godine. Posvećena je 1. lipnja 1793. godine. Svojom skladnom vanjštinom i bogatstvom raznolikih plastičnih ukrasa odaje duh vremena u kojemu je nastala.

U parku se nalazi vrelo Cesarovac, klasicističkoga oblika spomenik izgradnji prvog vodovoda u Ogulinu. Sagrađen je 1882. godine zahvaljujući nastojanju generala Franje baruna Filipovića.

Grad Ogulin od 1994. godine slavi svoj dan 14. rujna, jer je za svoga patrona proglasio blagdan Uzvišenja Sv. Križa.

[www.ogulin.hr](http://www.ogulin.hr)

## U kraljevskom parku



Kamene litice ponora izazivaju alpiniste da okušaju svoju sposobnost i znanje.



## Ulaz u Legengrad

U samome središtu grada nalazi se fenomen hidrogeološkoga spomenika prirode. Kanjonom kroz samo središte grada svoj tok završava rijeka Dobra te ponire ispod kamenih i strmih litica u ogromnom otvoru. Đulin ponor se sa spiljom Medvedicom nastavlja u najduži speleološki objekt Hrvatske. Do danas je istraženo čak 16.396 metara sustava. Ime ponora vezano je uz legendu o Đuli ili Zulejki koja se u ponor strmoglavila zbog nesretne ljubavi. Priroda se poigrala i nadopunila legendu o Đuli. Na kamenoj litici vrlo lako može se uočiti prirodni bareljef, točnije profil muškarca za koji narod kaže da je to kapetan Milan koji gleda kuda je nestala njegova Đula.




## U zagrljaju prirode

*...Već za prvog od ovih boravaka sjećam se osobite uzbuđenosti koju je u meni proizvela neobičnost okolice i tamošnjih narodnih nošnji...*

Ogulinski kraj leži u sjeveroistočnome graničnom području krškoga dijela Dinarida te ga karakterizira ozelenjelost krajolika i bogatstvo vodotoka. Polja su pretežno poljoprivredne, odnosno travnate površine, a planinski dio pokrivaju bogate i guste šume bukve i jele, koje na visinama prelaze u zonu klekovine.

Ogulinskim poljem teku rijeke Dobra i Zagorska Mrežnica. Pravi biser ovoga kraja je jezero Sabljaci, akumulacijsko jezero nastalo na toku Zagorske Mrežnice. Ovo jedanaesto jezero po veličini u Hrvatskoj (170 ha) predstavlja izazov za sportske ribiče i pruža neograničene mogućnosti za rekreativce, plivače, veslače, jedrenje na dasci, ugodne šetnje i vožnje biciklom, veslačke regate...



Oko izvora Zagorske Mrežnice smjestilo se slikovito naselje Zagorje, spominjano još u Urbaru Modruškom iz 1486. godine, kao i mnoga ogulinska naselja. Mnogobrojni potoci, jezera i špilje nastanjeni su rijetkim zaštićenim vrstama (svjetlica, čovječja ribica, riječni rak). Najveće jezero je Šmitovo jezero za koje je vezana narodna predaja prema kojoj je djevojku od zmaja spasio sv. Juraj, a otisak konjskoga kopita sačuvan je na kamenu pokraj jezera. Danas se iz izvora Zagorske Mrežnice najveći dio Ogulina opskrbljuje vodom. Kao i u ostalim dijelovima Ogulina i ovdje ima nekoliko špilja. Najpoznatija je Rupećica.

Rijeka Dobra, najduža ponornica, izvire u dva izvora u Gorskom kotaru nedaleko Skrada. Ponire u samome središtu Ogulina, Đulinom ponoru. Ova hirovita ljepotica ukroćena je ljudskom rukom čak dva puta. Branama su tako na njenom toku nastala dva jezera: Jezero Bukovnik i Lešće za hidroelektrane Gojak i Lešće. Rijeka Dobra ima još jednu rijetkost. Dvije vodenice još su i danas u funkciji koje svojim starim mlinskim kamenim kotačima melju razne žitarice.

Dobru sa pritocima, osobito Vitunjčicom, rado pohode ljubitelji sportskoga ribolova želeći obogatiti svoju zbirku ribičkih trofeja lipljanom, potočnom i kalifornijskom pastrvom, klenom, mrenom, ploticom, mladicom...

## Čarolija vode



## S bakom i djedom

Ogulinci su oduvijek veliku važnost pridavali okupljanju i želji za zajedničkim napretkom, što svjedoče brojne udruge građana. S velikim ponosom od zaborava čuvaju i izvode običaje članovi KUD-a Klek Ogulin.

Etno kuća smještena je u Zagorju Ogulinskom. Želeći spasiti dio baštine, članovi KUD-a Sv. Juraj otkupili su seosko imanje i uredili etno-kuću. Prikupljenim uporabnim predmetima u autentičnom okruženju opisuje se život ljudi kraja u prošlosti.

[www.kudzagorje-og.hr](http://www.kudzagorje-og.hr)



Bjelolasica je najviša planina u masivu Velike Kapele u Gorskom kotaru, dok joj je najviša točka na 1534 metra n/m. Osobitog je oblika, točnije diže se poput 5-6 km dugačkog hrpta vrlo strmih strana od Jasenačkog do Mrkopaljskog polja.

U podnožju Bjelolasice, u Jasenačkom polju, smješten je Hrvatski olimpijski centar Bjelolasica. Predstavlja najznačajniji i najveći skijaški centar u Hrvatskoj. Skijalište je površine 25 hektara, a ukupna dužina 10 km. Denivelacija terena od 800 metara (s vrha na 1410 m n/m do 620 m n/m) omogućuje održavanje raznovrsnih natjecanja. Kapacitet skijališta je 2000 do 2500 skijaša i ostalih gostiju dnevno, a na međupostaji je restoran kapaciteta 100 mjesta.

[www.bjelolasica.hr](http://www.bjelolasica.hr)

[www.snowboard-ogulin.hr](http://www.snowboard-ogulin.hr)

Posebno mjesto u prostranom području Kapele zauzimaju Bijele i Samarske stijene. Nalaze se na rubnim dijelovima grada Ogulina prema Gorskom kotaru. Šuma je u vršnim dijelovima nedirnuta, prašumskoga tipa, svjedoči o vječnoj borbi stijena s burom i snijegom. Zbog ljepote iskonske i surove prirode, endemskih i rijetkih biljnih vrsta, Bijele i Samarske stijene proglašene su strogim prirodnim rezervatom. Naselje Jasenak ishodište je za planinarenje, a zajedno s Bjelolasicom čine zanimljivo planinarsko odredište i mjesto susreta u planinarskome domu i skloništu.

[www.hpd-kapela.hr](http://www.hpd-kapela.hr)

Gospodarenje šumama datira od druge polovice 18. st. Zahvaljujući gotovo stoljetnoj tradiciji organiziranoga lovstva, u organiziranome foto safariju moguće je promatrati i u objektivu kamere uloviti rijetke vrste divljači kao što su smeđi medvjed, vuk, ris, jelen, srne, lisice, divlje svinje i dr.

[www.ldklek-ogulin.hr](http://www.ldklek-ogulin.hr)

[www.gama-lov.hr](http://www.gama-lov.hr)

## Zov šuma i planina





*...Čudnovati i napadni oblici Kleka i romantičnost Dobre pružali su mojoj mašti toliko hrane da sam daleko u noć prevraćala u mislima najčudnovatije slike i fantastične mogućnosti: što li se sve odigrava u dubokoj noći oko Kleka...*



Na zapadnoj strani kotline u kojoj se smjestio Ogulin, dominira gora čudesnoga oblika i zastrašujuće ljepote, krajnji sjeveroistočni greben Velike Kapele visok 1181 m – planina Klek. Klek je odredište mnogim planinarima, alpinistima, botaničarima, putopiscima i ljubiteljima prirode. Njegova 200 metara visoka, okomita stijena predstavlja kolijevku hrvatskoga planinarstva

i alpinizma jer je upravo u Ogulinu 1874. godine nikla ideja o utemeljenju planinarskoga društva. Klek je jedan od botaničkih rezervata s bogatim nalazištem tercijarne flore obimno sačuvane, a interpretirana je poučnom botaničkom stazom Klek koja prati planinarsku stazu.

[www.hpd-klek-ogulin.hr](http://www.hpd-klek-ogulin.hr)



## Naš čuvar... Klek



Predajom je narod oplemenio svaki kutak ogulinskoga kraja. Klek i Đulin ponor vječno su vrelo inspiracije narodnoj mašti. Jednu od legendi zabilježio je Valvasor u 17. stoljeću,

legendu o klečkim vješticama. Po legendi, za vrijeme olujnih noći oko ponoći iz cijelog svijeta se sakupljaju vještice, vile, vilenjaci, a njihovo kolo i vrisak dopiru čak do Ogulina.

## Zavičaj bajke



**ofb**  
ogulinski festival bajke  
ogulin's fairytale festival

*...Čudnovatim načinom pretpostavljala je moja mašta ne navrh Kleka, već u nutrini njegovoj silne, burne i neprestane prizore, odigrane fantastičnim, većinom herojskim, sad povijesnim sad biblijskim bićima, sve u nekoj vezi, a sve s nekim maglenim rodoljubnim ciljem...*

# Ogulinski festival bajke



Legendom narod tumači i nastanak Kleka, davno kada su na zemlji živjeli bogovi i divovi. Bogovi su svu hranu i piće zadržavali samo za sebe. To je kod divova izazvalo nezadovoljstvo, a jedan od njih - div Klek se zaratio s bogom Volosom koji je čarobnim mačem mogao skameniti sve što poželi. Na mjestu gdje se danas prostire planina Klek bog Volos je ipak skamenio diva

Kleka. Prije nego je skamenjen, Klek se zakleo da će se jednoga dana probuditi i osvetiti se. Slučajno ili ne, u podnožju Kleka teče rijeka Dobra za koju su naši stari vjerovali da teče iz Klekovih vena, dok se za vrijeme olujnih noći klečke vještice okupljaju pokušavajući probuditi diva Kleka iz stoljetnog sna. Tko zna, možda jednoga dana i uspiju. [www.ogfb.hr](http://www.ogfb.hr)





## Istraži

Puno je razloga za doći i istražiti naš kraj. Želite li vrhunski rekreativno-športski sadržaj, uživati u jedinstvenom bajkovitom krajoliku i našoj gastro ponudi, upoznati povijest i običaje, održati konferenciju ili seminar, team building... Želite li aktivno provesti svoj odmor, vikend, dan ili se jednostavno zaustaviti na putovanju prema moru, dođite i uživajte!

[www.hotel-frankopan.hr](http://www.hotel-frankopan.hr)  
[www.regoc-tours.com](http://www.regoc-tours.com)



Ogulinska masnica i ogulinski kiseli kupus najpoznatije su delicije tradicijske kuhinje ovoga kraja.



### Ogulinska masnica od luka

#### SASTOJCI

TIJESTO		NADJEV
500 g brašna	1,5 dl toplog	5 jaja
2 jaja	mlijeka	1 glavica luka
50 g margarina	30 g germe	sol po želji
	prstohvat soli	100 g margarina

#### PRIPREMA

Od navedenih sastojaka umijesiti tijesto i pustiti da odstoji. Razdijeliti tijesto u tri dijela i razvaljati. Luk za nadjev sitno skosati, na malo ulja (ili svinjskoj masti) pirjati i ohladiti. Ohlađeni luk jednolično namazati po razvaljanom tijestu. U snijeg od 5 bjelanjaka dodati žutanjke, namazati po tijestu i luku, posoliti po želji. Kockice margarina posuti po tijestu i nadjevu, zarolati, staviti u tepsiju, pustiti da malo odstoji i peći oko 40 minuta na 200 stupnjeva.



*(...) Iz Ogulina potječu prvi jaki utisci kojih se sjećam. Već za prvog od ovih boravaka sjećam se osobite uzbuđenosti koju je u meni proizvela neobičnost okolice i tamošnjih narodnih nošnji.*

*Čudnovati i napadni oblici Kleka i romantičnost Dobre pružali su mojoj mašti toliko hrane da sam daleko u noć prevračala u mislima najčudnovatije slike i fantastične mogućnosti: što li se sve odigrava u dubokoj noći oko Kleka.*

*Čudnovatim načinom pretpostavljala je moja mašta ne navrh Kleka, već u nutrini njegovoj silne, burne i neprestane prizore, odigrane fantastičnim, većinom herojskim, sad povijesnim sad biblijskim bićima, sve u nekoj vezi, a sve s nekim maglenim rodoljubnim ciljem. Štoviše, ove slike, koje su mi se prikazivale, nisam držala za tvorevinu mašte, već za neko otkrivanje koje mi je iz daljine odavalo istiniti nutarnji život Kleka. (...)*